MAPA DO CELÓW PROJEKTOWYCH
Nr zgłoszenia prac geodezyjnych: GK.6640.1510.2024
Skala 1:500
Województwo: Lubuskie
Powiat: międzyrzecki
Gmina : Przytoczna
Jed.ewid: 080303_2 Przytoczna
Obręb ewid: 080303_2.0012 Przytoczna, 080303_2.0016 Lubikowo
Działki :080303_2.0012.69, 080303.0016.68/5, 69, 104

Układ odniesienia współrzędnych ***"2000 strefa 5". Układ wysokościowy EVRF 2007- NH***
Na terenie objętym aktualizacją występują projektowane i uzgodnione sieci - ***zgodnie z załączonymi warstwami mapy.***
Nie wyklucza się istnienia w terenie innych nie wskazanych na niniejszej mapie urządzeń podziemnych, które nie były zgłoszone do inwentaryzacji lub o których brak jest informacji w jednostkach branżowych.
Dla aktualizowanego obszaru nie sprawdzono zapisów ujawnionych w Księgach Wieczystych dotyczących obciążeń służebnościami gruntowymi.
Mapę wykonano zgodnie z rozporządzeniem Ministra Rozwoju z dnia 18 sierpnia 2020r. w sprawie standardów technicznych wykonywania geodezyjnych pomiarów sytuacyjnych i wysokościowych oraz opracowywania i przekazywania wyników tych pomiarów do państwowego zasobu geodezyjnego i kartograficznego. (Dz.U. z 2022 poz.1670 z późn. zm.) **Dla aktualizowanego obszaru zamawiający wraz z inwestorem odstąpili od czynności w myśl art.31 pkt.1,2. rozporządzenia w sprawie standardów technicznych(...) geodezyjnego i kartograficznego.**
W zakresie aktualizacji występują punkty osnowy podlegające ochronie znaków art.15, art.48, ust.1 pkt.3 ustawy z dnia 17.05.1989r. Prawo Geodezyjne i Kartograficzne (Dz.U. z 2023r. poz. 1752) - ***BRAK***
W zakresie aktualizowanej mapy obowiązuje miejscowy plan zagospodarowania przestrzennego -***BRAK***
- - - - - - - - ***zakres aktualizacji mapy.***

Data opracowania mapy: 20.11.2024r.
Wykonawca:
Geo-Tech Usługi Geodezyjne
Maciej Hulnicki
Międzyrzecz-Wybudowanie 9
66-300 Międzyrzecz

Sporządził:
inż.Maciej Hulnicki
Sprawdził:
Kierownik Prac Geodezyjnych
Mieczysław Hulnicki
Uprawnienia zawodowe w dziedzinie
geodezji i kartografii nr 9970 w zak.1,2

Poświadczam, że niniejszy dokument został opracowany w wyniku prac geodezyjnych i kartograficznych, których rezultaty zawiera operat techniczny pozytywnie zweryfikowany. Jednocześnie informuję, że jestem świadomy odpowiedzialności karnej za złożenie fałszywego oświadczenia.	
Identyfikator zgłoszenia prac geodezyjnych	GK.6640.1510.2024
Organ służby geodezyjnej, który otrzymał zgłoszenie	Starosta Międzyrzecki
Wykonawca prac geodezyjnych	Geo-Tech Usługi Geodezyjne Maciej Hulnicki
Nr oraz data sporządzenia dokumentu zawierającego wynik pozytywnej weryfikacji	Protokół weryfikacji Nr GK.6640.1510.2024_1 z dnia 20.11.2024r.
Imię i nazwisko oraz nr uprawnień zawodowych kierownika prac	Mieczysław Hulnicki Nr uprawnień 9970

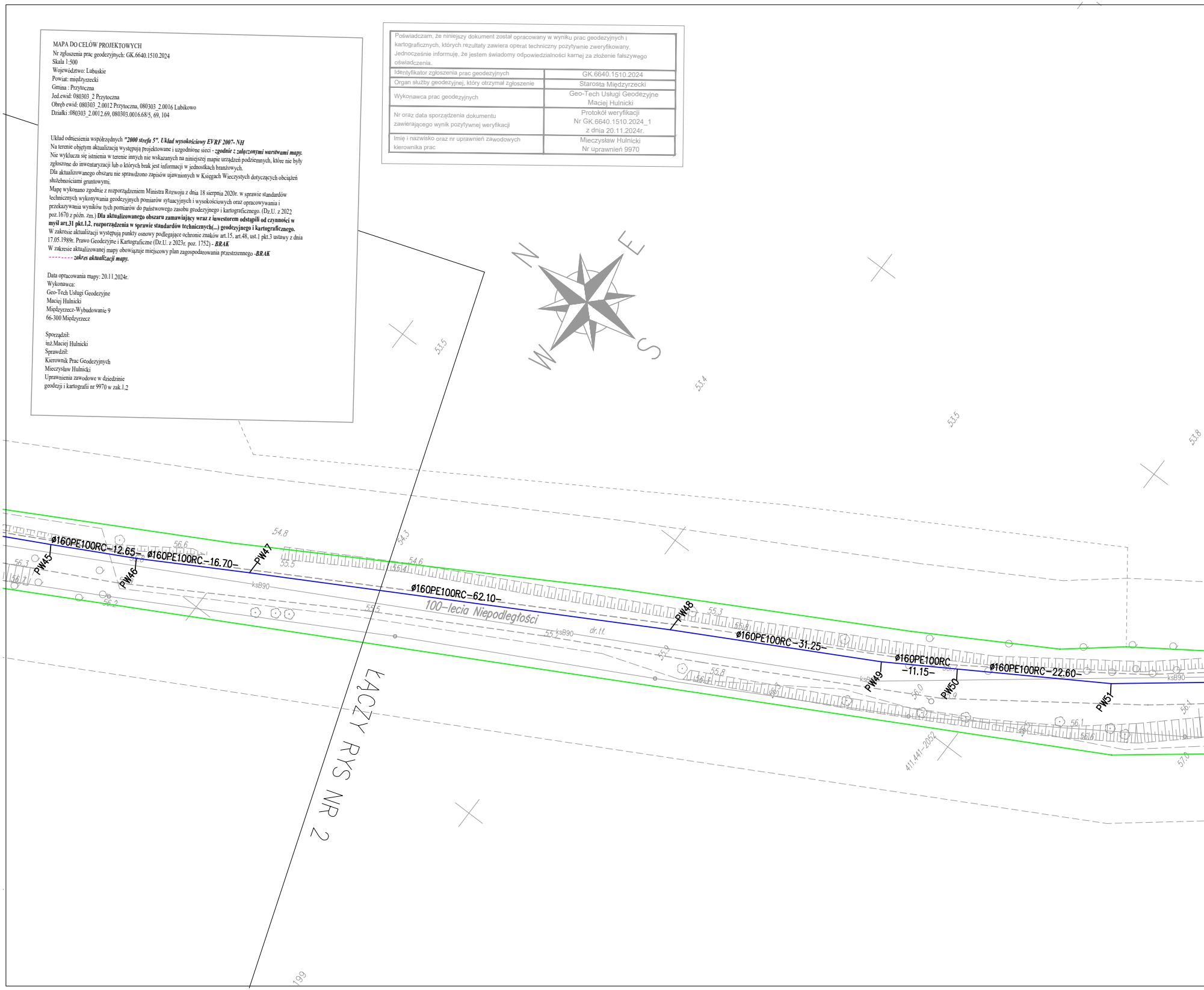
N
E
S
W
53.5
53.4
53.5
53.8
54.8
54.3
56.6
56.3
56.1
55.8
54.6
55.5
55.4
56.2
55.5
55.2
55.3
55.8
55.9
55.8
56.3
56.0
55.9
56.1
56.6
56.1
57.0
ksB90
dr.tt.
Ø160PE100RC-12.65-
Ø160PE100RC-16.70-
Ø160PE100RC-62.10-
Ø160PE100RC-31.25-
Ø160PE100RC
-11.15-
Ø160PE100RC-22.60-
PW45
PW46
PW47
PW48
PW49
PW50
PW51
100-lecia Niepodległości
KĄCZY RYS NR 2
411.441-2052
199


55.2
54.8
55.2
dr
56.9
56.6
54.6
54.4
54.6
56.1
56.9
56.7
56.8
57.9
57.7
59.6
60.3
ø160PE100RC–64.95–
ksB90
ø160PE100RC–24.20–
PW53
ø160PE100RC –24.70–
59.10
kk
PW54
59.10
60.0
58.54
4613
ø160PE100RC–30.40–
PW55
ksB90
58.6
ø160PE100RC–41.90–
57.2
ksB90
58.3
ø160PE100RC –31.00–
58.1
PW56
56.5
56.9
57.4
57.4
57.6
PW52
58.3
58.7
59.9
60.2
58.8
59.1
61.2
60.0
59.5
59.1
60.6
60.3
58.4
59.5
59.1
proj.e



PW57
ø160PE100RC
-7.90-
PW58
ø160PE100RC-14.40-
PW59
ø160PE100RC-40.80-
PW60
ø160PE100RC-19.75-
PW61
ø160PE100RC-44.45-
PW62
ø160PE100RC-20.40-
PW63
ø160PE
-6.55-
PW64
ø160PE100RC-19.90-
PW65
ø160PE100RC-14
4611
4612
ksB90
ksB90
ksB90
ksB90
dr.t.t.
58.9
59.7
59.6
58.9
57.7
55.1
54.7
55.9
55.4
56.4
56.8
56.8
57.7
56.0
56.7
58.9
58.3
58.0
58.1
58.3
58.4
58.1
58.3
59.1
58.6
59.0
58.4
58.8
58.9
58.4
58.1
58.7
57.9
58.1
57.9
58.1
58.1
58.0
58.0
60.9


.00-
-7.60-
-6.70-
-7.05-
ø160PE100RC
-11.60-
ø160PE100RC-18.20-
104
ø160PE100RC-16.50-
ø160PE100RC
-13.80-
ø160PE100RC
-6.90-
ø160PE100RC-16.55-
ø160PE100RC -29.20-
ø160PE100RC -22.40-
ø160PE100RC
-9.80-
ø160PE100RC
-9.85-
ø160PE100RC
-11.50-
ø160PE100RC -21.55-
ø160PE100RC
-10.75-
PW66
PW67
PW68
PW69
PW70
PW71
PW72
PW73
PW74
PW75
PW76
PW77
PW78
PW79
PW80
PW81
ksB90

ZESTAWIENIE WSPÓŁRZEDNYCH GEODEZYJNYCH – SIEĆ WODOCIĄGOWA

LP	NUMER WĘZŁA	WSPÓŁRZEDNA X	WSPÓŁRZEDNA Y	RZEDNA TERENU	RZEDNA DNA	GŁĘBOKOŚĆ	LP	NUMER WĘZŁA	WSPÓŁRZEDNA X	WSPÓŁRZEDNA Y	RZEDNA TERENU	RZEDNA DNA	GŁĘBOKOŚĆ
48	PW46	5546750,32	5825461,28	55,8	54,3	1,5	70	PW68	5547086,78	5825013,16	57,3	55,8	1,5
49	PW47	5546758,66	5825446,81	55,66	54,16	1,5	71	PW69	5547092,67	5825009,28	57,4	55,9	1,5
50	PW48	5546789,15	5825392,71	55,9	54,4	1,5	72	PW70	5547103,42	5825004,92	57,5	56	1,5
51	PW49	5546804,05	5825365,24	55,75	54,25	1,5	73	PW71	5547120,8	5824999,55	57,82	56,32	1,5
52	PW50	5546809,9	5825355,75	55,71	54,21	1,5	74	PW72	5547136,53	5824994,55	58,2	56,7	1,5
53	PW51	5546821,79	5825336,53	56,07	54,57	1,5	75	PW73	5547148,9	5824988,44	56,9	1,5	0
54	PW52	5546861,62	5825285,23	57,86	56,36	1,5	76	PW74	5547154,34	5824984,19	58,35	56,85	1,5
55	PW53	5546876,48	5825266,13	58,81	57,31	1,5	77	PW75	5547166,04	5824972,48	57,91	56,41	1,5
56	PW54	5546891,38	5825246,43	58,54	57,04	1,5	78	PW76	5547186,07	5824951,23	57,21	55,71	1,5
57	PW55	5546908,5	5825221,31	59,13	57,63	1,5	79	PW77	5547201,09	5824934,62	57,27	55,77	1,5
58	PW56	5546931,5	5825186,28	58,12	56,62	1,5	80	PW78	5547208,11	5824927,78	57,39	55,89	1,5
59	PW57	5546949,09	5825160,75	58	56,5	1,5	81	PW79	5547211,35	5824918,48	57,32	55,82	1,5
60	PW58	5546954,49	5825154,99	58,1	56,6	1,5	82	PW80	5547215,89	5824907,91	57,39	55,89	1,5
61	PW59	5546963,16	5825143,49	58,29	56,79	1,5	83	PW81	5547221,46	5824887,09	57,6	56,1	1,5
62	PW60	5546992,04	5825114,67	58,2	56,7	1,5	84	PW82	5547224,06	5824876,66	57,4	55,9	1,5
63	PW61	5547005,99	5825100,69	58,09	56,59	1,5	85	PW83	5547229,81	5824851	57,4	55,9	1,5
64	PW62	5547037,29	5825069,13	57,8	56,3	1,5	86	PW84	5547234,34	5824830,75	57,4	55,9	1,5
65	PW63	5547051,05	5825054,07	57,72	56,22	1,5	87	PW85	5547237,47	5824816,64	57,45	55,95	1,5
66	PW64	5547055,51	5825049,28	57,69	56,19	1,5	88	PW86	5547233,77	5824815,76	57,46	55,96	1,5
67	PW65	5547066,47	5825032,67	57,61	56,11	1,5	89	PW87	5547236,33	5824804,35	57,5	56	1,5
68	PW66	5547075,61	5825022,06	57,35	55,85	1,5	90	PW88	5547238,69	5824793,81	57,59	56,09	1,5
69	PW67	5547081,33	5825017,06	57,2	55,7	1,5	91	PW89	5547240,84	5824784,61	57,36	55,86	1,5

LEGENDA :

—	PROJEKTOWANA SIEĆ WODOCIĄGOWA
PW1	PROJEKTOWANY PUNKT ZAŁAMANIA–SIEĆ WODOCIĄGOWA
HP1	PROJEKTOWANY HYDRANT NADZIEMNY
PWŁ.1	PROJEKTOWANY PUNKT WŁĄCZENIA–SIEĆ WODOCIĄGOWA
—	GRANICE DZIAŁEK OBJĘTE OPRACOWANIEM
69	NUMERY DZIAŁEK OBJĘTE OPRACOWANIEM
- - - -	ZASIĘG HYDRANTÓW
KP1○	PROJEKTOWANA KOMORA POMIAROWA

EKO–INSTAL
PRACOWNIA PROJEKTOWA
EKO–INSTAL Harasimowicz i Wspólnicy Sp.J.
ul.Kosynierów Gdyńskich 61/2, 66–400 Gorzów Wlkp. NIP 5961646792 REGON 080009361
email : biuro@eko–instal.biz www. eko–instal.biz

OBIEKT	SIEĆ WODOCIĄGOWA Z MIEJSCOWOŚCI PRZYTOCZNA DO MIEJSCOWOŚCI LUBIKOWO			
NAZWA OPRACOWANIA	PROJEKT ZAGOSPODAROWANIA TERENU SIECI WODOCIĄGOWEJ Z MIEJSCOWOŚCI PRZYTOCZNA DO MIEJSCOWOŚCI LUBIKOWO			
ADRES OBIEKTU BUDOWLANEGO	DZIAŁKI NR 69 OBRĘB 0012 PRZYTOCZNA 104,69,68/5 OBRĘB 0016 LUBIKOWO 080303_2.0012.69, 080303_2.0016.104, 080303_2.0016.69, 080303_2.0016.68/5			
INWESTOR	WOKAMID SP. Z O.O. UL.DWORCOWA 8,66–340 PRZYTOCZNA			
BRANŻA	SANITARNA			
PROJEKTANT	mgr inż. Waldemar Harasimowicz Upr. projekt. w specjaln. instalac. w zakresie sieci, inst. i urządz. gaz., wodoc. i kanalizac. nr LUKG/0010/POOS/05			
SPRAWDZIŁ	mgr inż. Elwira Kramm Upr. projekt. w specjaln. instalac. w zakresie sieci, inst. i urządz. gaz., wodoc. i kanalizac. nr LUKG/0034/POOS/03			
PROJEKT ZAGOSPODAROWANIA TERENU		DATA 07.02.2025	SKALA 1:500	RYS.NR 3

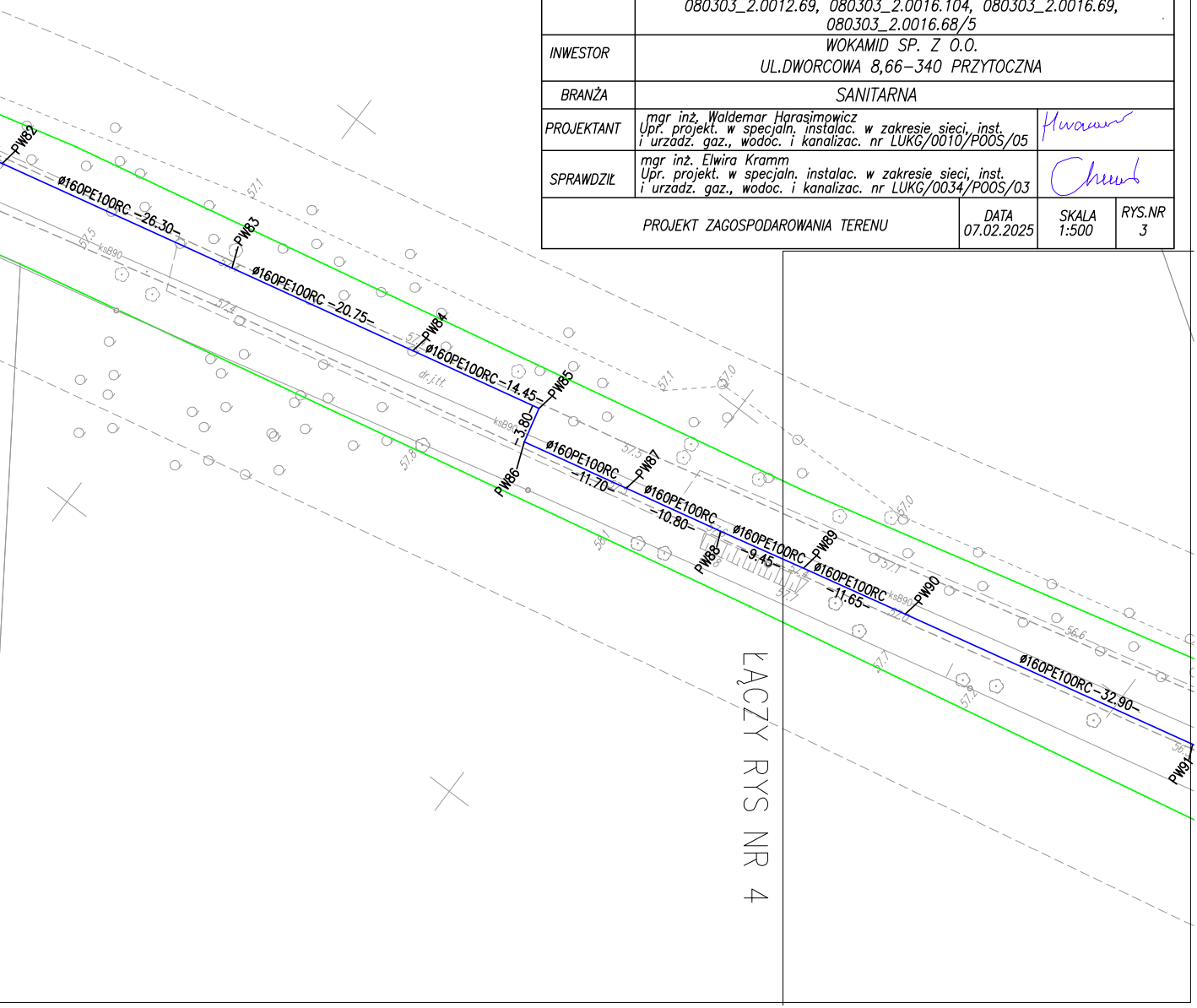
PW82
ø160PE100RC –26.30–
PW83
ø160PE100RC –20.75–
PW84
ø160PE100RC –14.45–
PW85
–3.80–
PW86
ø160PE100RC –11.70–
PW87
ø160PE100RC –10.80–
PW88
ø160PE100RC –9.45–
PW89
ø160PE100RC –11.65–
PW90
ø160PE100RC –32.90–
PW91
ksB90
dr.j.tł.
57.1
57.0
57.5
57.4
57.8
57.7
56.6
ŁĄCZY RYS NR 4